



Le pack de services **OPTIMUM FLEET FULL** est l'offre 360° qui combine plusieurs services connectés vous permettant d'**optimiser la mobilité de vos collaborateurs itinérants, d'optimiser la gestion administrative, financière et technique de vos véhicules, tout en réduisant le coût global de votre flotte.**

Modulaire et évolutive, cette offre de services peut, à tout moment, être complétée de services additionnels en fonction de vos enjeux et objectifs (autopartage, covoiturage, gestion des températures des marchandises, vol de carburant, protection des biens et des personnes).

GESTION DE PARC | ANALYSE DE CONDUITE | USAGES & FISCALITÉ | GÉOLOCALISATION
GESTION DES INTERVENTIONS | CENTRES DE CONSEILS, DE RAPPORTS ET D'ALERTES | APPLI MOBILE



Des coûts maîtrisés et optimisés à 360°

La gestion de parc connectée vous alimente en données intelligentes et vous confère ainsi une vision détaillée et évolutive de votre TCO*.

FONCTIONNALITÉS



TABLEAU DE BORD

- ✓ Etat de parc
- ✓ Alertes en cours
- ✓ TCO* analytique



DATA HUB

- ✓ Kilométrage compteur, consommation, pannes et codes défaut
- ✓ SIV, ANTAI, plans d'entretien constructeurs
- ✓ Contrats de location, cartes carburant, télépéage, assurance, assistance, entretien, pneumatiques...



SUIVI ADMINISTRATIF ET TECHNIQUE

- ✓ Entretien, contrôles techniques, sinistres, incidents, interventions...
- ✓ Traitement automatisé ou manuel des infractions
- ✓ Suivi des lois de roulage et renouvellement des véhicules



SUIVI FINANCIER

- ✓ TCO* analytique et détaillé
- ✓ PRK
- ✓ TVS
- ✓ Contrats, avenants, factures, fournisseurs



WORKFLOW

- ✓ Gestion des catalogues
- ✓ Gestion des validations
- ✓ Gestion des commandes, des livraisons et des restitutions



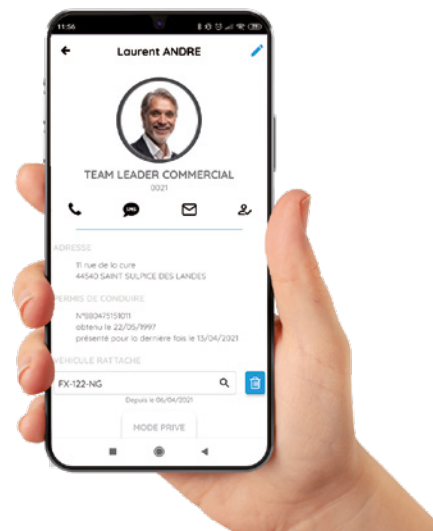
CENTRE D'ALERTES

- ✓ Techniques : entretien, incident, intervention...
- ✓ Administratives : loi de roulage, infraction, renouvellement...



CENTRE DE RAPPORTS

- ✓ Plus de 10 rapports spécifiques instantanés ou périodiques



VOS BÉNÉFICES



GESTION ÉCLAIRÉE
ET RIGoureuse



ANALYSE ET
OPTIMISATION DE
VOTRE TCO*



ÉCONOMIES



GAIN DE TEMPS



Prévenez le risque routier

Analysez les comportements routiers et sensibilisez vos conducteurs pour réduire la sinistralité

FONCTIONNALITÉS



TABLEAU DE BORD

- ✓ Synthèse des économies : financières, rejets CO2, carburant
- ✓ Classement des challenges en cours
- ✓ Score de la flotte : note d'éco-conduite, distance parcourue, consommation, rejet CO2...



ANALYSE DU COMPORTEMENT ROUTIER

- ✓ Analyse des comportements routiers individuels ou collectifs : note, virages, freinages, accélérations
- ✓ Détail analytique des trajets par conducteur
- ✓ Graphiques et tableaux détaillés paramétrables



CRÉATION DE CHALLENGES INTERNES

- ✓ Création et animation de challenges par mail
- ✓ Création et gestion de campagnes e-mailing de suivi

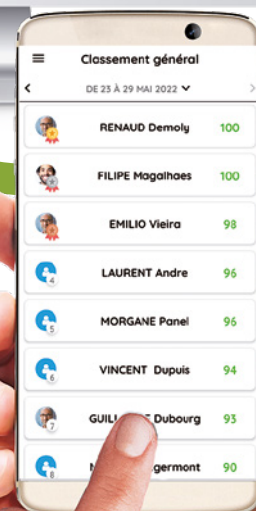
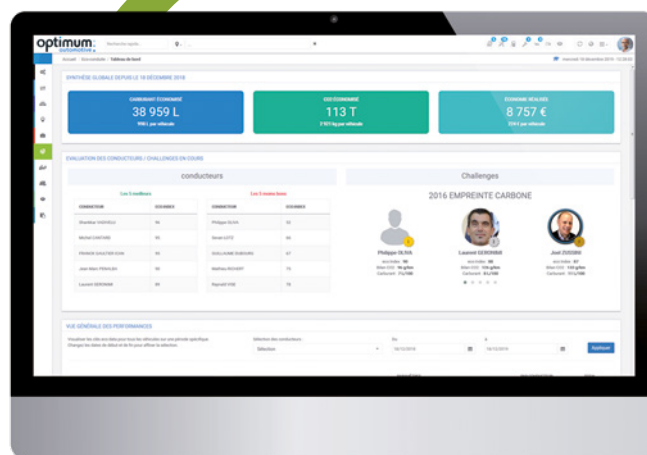


ALERTES

- ✓ Paramétrables, envoi de SMS et email
- ✓ Alerte sonore dans les véhicules (option)



RAPPORTS : paramétrables, périodiques et instantanés



VOS BÉNÉFICES



RÉDUCTION DE LA SINISTRALITÉ : continuité de l'activité, préservation de la responsabilité du chef d'entreprise



RÉDUCTION DES COÛTS : frais d'usage (carburant, pneumatiques, entretiens), sinistres et primes d'assurance



RÉDUCTION DE VOTRE EMPREINTE CARBONE : réduction de la consommation, des rejets de gaz à effets de serre et des déchets automobiles



L'option fiscale la plus avantageuse pour les Avantages En Nature

Comparez et choisissez la meilleure option entre Réel et Forfait

FONCTIONNALITÉS



CANEVAS PRIVÉ/PRO

- ✓ Edition de canevas horodatés de périodes professionnelles et privées
- ✓ Déclaration instantanée de période privée ou professionnelle
- ✓ Planification de congés, absences...



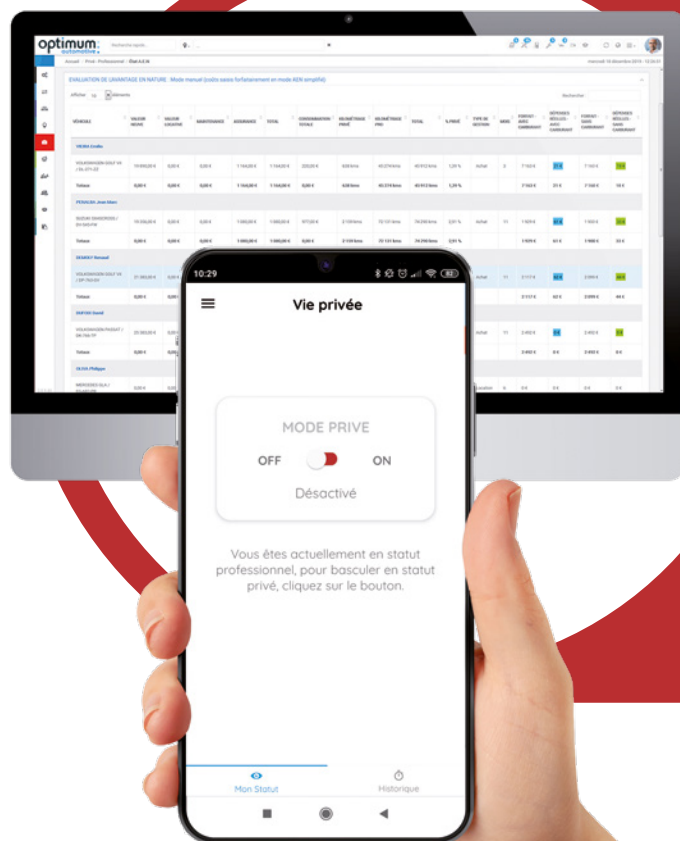
SIMULATION FORFAIT / RÉEL

- ✓ Saisie manuelle ou automatisée des coûts
- ✓ Comparaison du calcul des AEN selon le kilométrage privé forfaitaire ou réel



APPLICATION MOBILE UTILISATEURS

- ✓ Déclaration instantanée de période privée ou professionnelle
- ✓ Planification de congés, absences...
- ✓ Qualification privée/pro des trajets parcourus



VOS BÉNÉFICES



ÉCONOMIE FINANCIÈRE
POUR L'ENTREPRISE



ÉCONOMIE FINANCIÈRE
POUR LE SALARIÉ



GAIN DE TEMPS

Plus de réactivité, de productivité et de rentabilité




Suivez, analysez, optimisez les déplacements de vos équipes sur le terrain

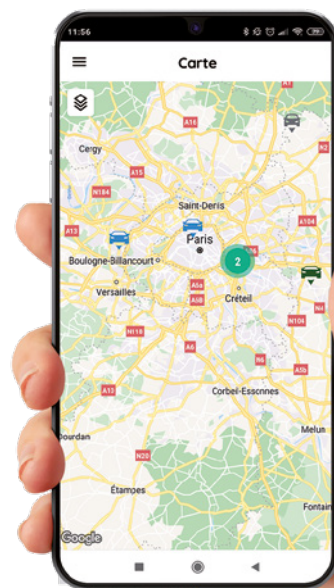
FONCTIONNALITÉS

- ✓ **GÉOLOCALISATION** instantanée des véhicules
- ✓ **HISTORIQUE** des trajets effectués
- ✓ **GEOFENCING et CORRIDORING** : alertes en entrée/sortie de zones paramétrables
- ✓ **RECHERCHE DE PROXIMITÉ** des véhicules ou agents
- ✓ **GESTION ET AFFICHAGE DES POI** et carnet d'adresses
- ✓ **GESTION DES VÉHICULES et des CONDUCTEURS** : fiches administratives et arborescence des groupes
- ✓ **AFFECTATION DES VÉHICULES** aux conducteurs
- ✓ **VIE PRIVÉE** : gestion des trajets privés selon plusieurs modalités
- ✓ **GESTION DES DROITS D'ACCÈS** : gestionnaire, superviseurs, collaborateurs...
- ✓ **ENVOI DE SMS GRATUIT, ILLIMITÉ et HISTORISÉ** depuis la plateforme
- ✓ **CENTRE D'ALERTE** : plus de 20 alertes paramétrables
- ✓ **CENTRE DE RAPPORTS** : plus de 20 rapports paramétrables périodiques ou instantanés
- ✓ **PROTECTION DES VÉHICULES** : relais anti-démarrage (option matérielle)
- ✓ **IDENTIFICATION** des conducteurs (option matérielle)
- ✓ **BOUTONS VIE PRIVÉE ET/OU SOS** dans les véhicules (option matérielle)
- ✓ **ANALYSE DE VITESSES PAR TRONÇONS** (option)



VOS BÉNÉFICES

-  **ÉCONOMIES** : réduction des kilomètres parcourus, des frais d'usage (carburant, entretien...), réduction/suppression des usages hors cadre professionnel, baisse de la sinistralité
-  **QUALITÉ DE SERVICE** : rapidité d'intervention, capacité à gérer les imprévus (retards, incapacités...), accroissement de votre réactivité
-  **PRODUCTIVITÉ** : réduction des temps de parcours (optimisation des tournées), réduction des délais d'intervention (recherche de proximité), respect du plan de travail (visibilité sur les durées des interventions)





Pilotez votre activité à distance en temps réel

Développez votre business grâce à une gestion des missions en flux tendu

FONCTIONNALITÉS



PERSONNALISATION DES DOCUMENTS DÉMATÉRIALISÉS

- ✓ Création des masques de mission et des comptes-rendus personnalisés
- ✓ Signature tactile dématérialisée du client permettant de valider l'intervention et supprimer les contestations
- ✓ Possibilité d'inclure des photos des travaux accomplis



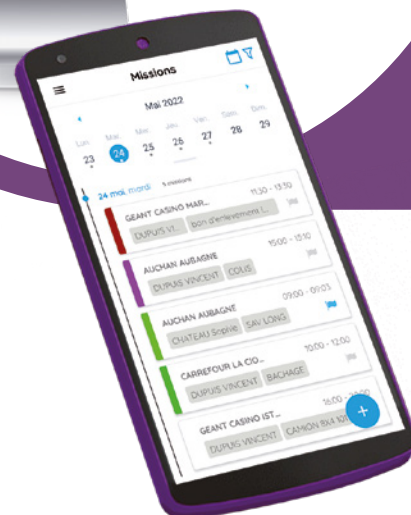
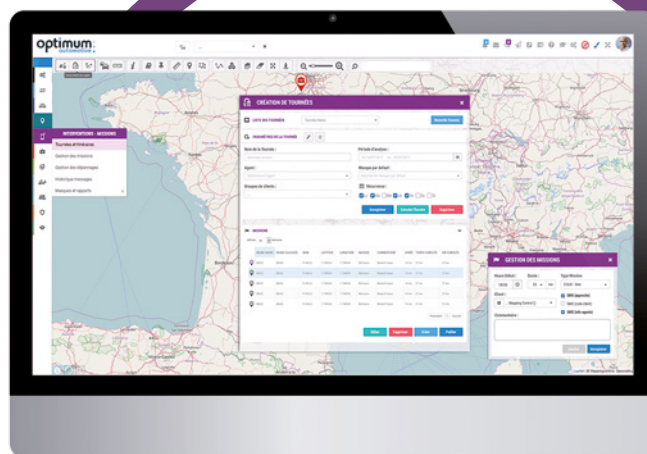
TRANSMISSION DES MISSIONS EN TEMPS RÉEL

- ✓ Organisation et optimisation des tournées récurrentes
- ✓ Transmission des missions au fil de l'eau
- ✓ Recherche de proximité des intervenants
- ✓ Alertes en cas de retard ou absence



SUPERVISION DE L'ACTIVITÉ

- ✓ Visibilité des différents statuts des missions (acceptée, en cours, achevée...)
- ✓ Contrôle du respect du plan de travail (visibilité sur les horaires de début et fin des missions)
- ✓ Traçabilité et historique des interventions
- ✓ Envoi de SMS GRATUIT, ILLIMITÉ et HISTORISÉ depuis la plateforme



VOS BÉNÉFICES



+ DE MISSIONS TOUS LES JOURS : gestion en flux tendu, missions et comptes-rendus dématérialisés, optimisation des parcours



+ DE VISIBILITÉ : visibilité sur l'avancement des missions, gestion des plannings en temps réel



+ DE RÉACTIVITÉ : alertes en cas de retard ou absence, recherche de proximité



+ DE QUALITÉ DE SERVICE : information client automatique, traçabilité et historique des interventions



+ DE RENTABILITÉ : réduction des km et des délais de facturation (signature client dématérialisée)



Des conseils avisés pour optimiser votre flotte

Agissez de manière éclairée au bon moment

Grâce au DATA HUB unique sur le marché, nous avons élaboré un ensemble d'algorithmes offrant au gestionnaire les conseils avisés pour optimiser son parc, réduire son coût global, diminuer l'empreinte carbone et propulser l'organisation dans un véritable plan de mobilité.

Ainsi, grâce à l'intelligence de la plateforme, vous êtes en mesure de prendre les bonnes décisions au bon moment.



FONCTIONNALITÉS

Liste des véhicules et des conducteurs nécessitant une attention ou une action de votre part selon 6 critères



VÉHICULES

- ✓ Loi de roulage inappropriée
- ✓ Vétusté avancée
- ✓ Fiscalité inappropriée



CONDUCTEURS

- ✓ Mauvaises notes d'éco-conduite
- ✓ Sur-consommation de carburant
- ✓ Sinistres



VOS BÉNÉFICES



RECOMMANDATIONS D'ACTION



GAIN DE TEMPS



ÉCONOMIES



Plus de 40 rapports pour suivre votre flotte et votre activité

L'information vient à vous, selon vos souhaits

FONCTIONNALITÉS

La liste n'est pas exhaustive, de nouveaux rapports sont ajoutés régulièrement.

- ✓ Détaillés ou synthétiques
- ✓ Instantanés ou périodiques paramétrés selon vos souhaits



GÉNÉRAL

- ✓ Historique des connexions



MISSIONS

- ✓ Synthèse



GÉOLOCALISATION

- ✓ Trajets détaillés
- ✓ Trajets synthèse
- ✓ Contacts on/off
- ✓ Activité engins
- ✓ Répartition privé/pro
- ✓ Consommation de carburant

- ✓ SMS envoyés
- ✓ Distribution technique
- ✓ Historique des défauts (iCAN)
- ✓ Visites d'adresses détaillées

- ✓ Synthèse Visite Adresses
- ✓ Synthèse d'utilisation
- ✓ Synthèse de temps d'activité
- ✓ Excès de vitesse
- ✓ Indemnités BTP



ALERTES

- ✓ Alertes activité

- ✓ Alerte événements matériels



GESTION DE PARC

- ✓ Synthèse kilométrique
- ✓ RSE
- ✓ Tableau de bord
- ✓ Activité journalière

- ✓ Etat de parc
- ✓ Parc de véhicules
- ✓ Alertes en cours
- ✓ Centre de conseils

- ✓ Historique véhicules/conducteurs
- ✓ Analyse TCO global
- ✓ Analyse TCO personnalisé
- ✓ État kilométrique



ANALYSE DE CONDUITE

- ✓ Alertes d'éco-conduite
- ✓ Comportement de conduite

- ✓ Distance et empreinte éco
- ✓ Bilan Eco des conducteurs
- ✓ Classement Eco

VOS BÉNÉFICES



VISION ÉCLAIRÉE de votre flotte, de vos conducteurs et de votre activité



GAIN DE TEMPS



Alertes paramétrables pour plus de sérénité

Choisissez d'être alerté selon vos priorités

FONCTIONNALITÉS

La liste n'est pas exhaustive, de nouvelles alertes sont ajoutées régulièrement.



GÉOLOCALISATION

- ✓ Arrachement de boîtier OBD
- ✓ Perte d'alimentation
- ✓ Débranchement d'antenne GPS
- ✓ Porte ouverte
- ✓ Non-départ
- ✓ Arrêt anormal
- ✓ Retour domicile
- ✓ Déplacement anormal
- ✓ Eco conduite
- ✓ Kilométrage quotidien insuffisant
- ✓ Kilométrage quotidien trop important
- ✓ Inactivité
- ✓ Dépassement de vitesse
- ✓ Alerte de vitesse max.
- ✓ Identification inconnue
- ✓ Trajet sans identification
- ✓ Bouton SOS
- ✓ Entrée et/ou sortie de zone
- ✓ Remorquage
- ✓ Missions : 3 alertes
- ✓ Perte de benne/remorque



GESTION DE PARC

- ✓ Loi de roulage
- ✓ Entretien
- ✓ Renouvellement
- ✓ Consommation anormale
- ✓ Incident
- ✓ Intervention
- ✓ Non-présentation de permis
- ✓ Infraction en attente d'identification
- ✓ Défaut
- ✓ Fin de contrat



ECO CONDUITE

- ✓ Note d'éco-conduite
- ✓ Consommation
- ✓ Rejet de CO2

VOS BÉNÉFICES



SÉRÉNITÉ



GAIN DE TEMPS



L'application mobile pour les gestionnaires et les conducteurs

Tous les services pour gérer vos véhicules en mobilité

FONCTIONNALITÉS

Les services auxquels vous avez souscrit s'affichent dans l'application :



GÉNÉRAL

- ✓ Acceptation de la charte du conducteur (si activée)
- ✓ Numéros d'appel d'urgence
- ✓ Déclaration d'incident
- ✓ Gestion des documents



GÉOLOCALISATION

- ✓ Affichage de la flotte des véhicules : présentation, position, statut, vitesse, niveau de carburant ou de batterie, température des sondes (option)*
- ✓ Cartographie
- ✓ Historique des trajets effectués : horodatage, distance, durée, consommation, rejets CO2....
- ✓ Actions sur les véhicules : immobilisation (option), affichage des trajets effectués, partage de position*
- ✓ Fiches détaillées véhicules et conducteurs*
- ✓ Gestion des sondes de température : paramétrage des seuils d'alerte, graphique*
- ✓ Gestion des sondes de carburant*



GESTION DE PARC

- ✓ Fiches détaillées des véhicules et conducteurs*
- ✓ Affectation des véhicules*
- ✓ Mise à jour du kilométrage
- ✓ Déclaration d'incident



GESTION DE MISSIONS

- ✓ Affichage des missions
- ✓ Gérer ses missions
- ✓ Créer une mission
- ✓ Saisie et envoi des comptes-rendus



ANALYSE DE CONDUITE

- ✓ Tableau de bord*
- ✓ Liste des conducteurs avec leur note de conduite*
- ✓ Analyse des trajets*
- ✓ Détail des événements*
- ✓ Note de conduite, nombre d'événements (freinages, accélérations et virages brusques)
- ✓ Statistiques de conduite : trajets, distance, durée, consommation, rejets CO2
- ✓ Classement des challenges internes



PRIVÉ/PRO

- ✓ Déclaration instantanée et programmée de période professionnelle ou privée
- ✓ Changement de statut d'un trajet passé
- ✓ Synthèse kilométrage privé/pro



ALERTES : Alertes reçues, historique



STATIONS DE CARBURANT

- ✓ Géolocalisation des stations de carburant autour de la position : nom, distance, prix, services...



STATIONS DE RECHARGE

- ✓ Géolocalisation des stations de recharge électrique autour de la position : nom, distance, prix, services...



MESSAGERIE / NOTIFICATIONS

- ✓ Messagerie interne entre le gestionnaire et les conducteurs
- ✓ Notifications d'alertes ou de messages



PARKINGS

- ✓ Géolocalisation des stationnements gratuits et payants autour de la position en temps réel : nom, distance, prix, conditions, services...



PERSONNALISATION : Logo de votre organisation



*fonctionnalité réservée aux gestionnaires